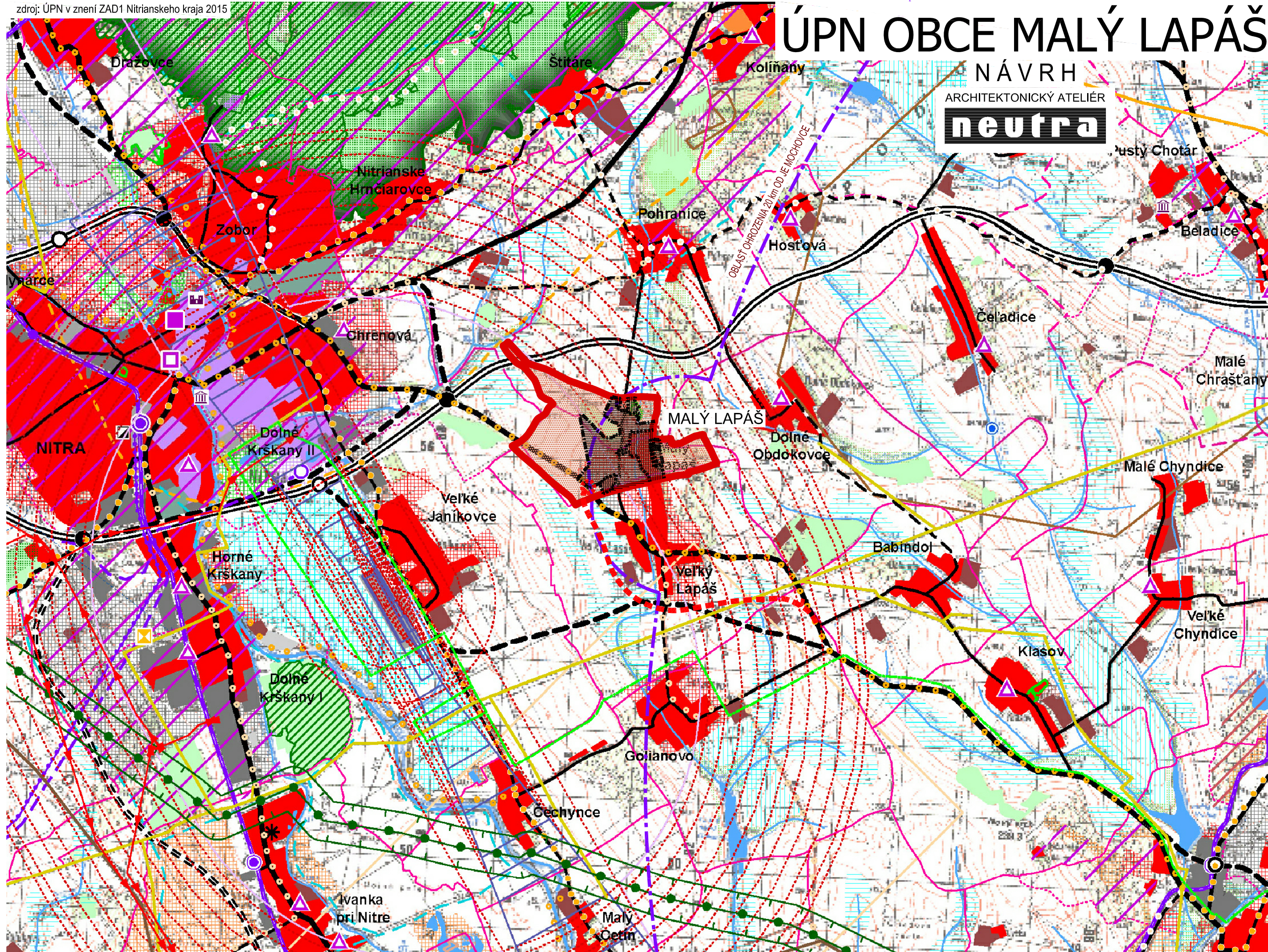


zdroj: ÚPN v znení ZAD1 Nitrianskeho kraja 2015



# ÚPN OBCE MALÝ LAPÁŠ

## NÁVRH

### ARCHITEKTONICKÝ ATELIÉR

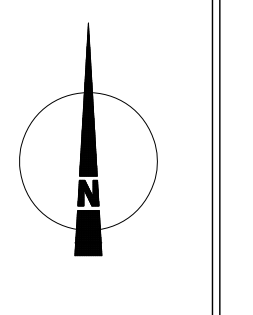
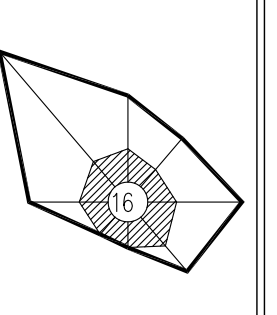


#### LEGENDA

stáv	rozvoj	stáv	rozvoj
hranica Slovenskej republiky		rychlostná cesta	
hranica kraja		cesta 1. triedy - štvorpruh	
hranica okresu		cesta 1. triedy	
hranica ZÚJ		cesta 2. triedy	
hranica ÚTJ		cesta 3. triedy	
bytovokomunálna plocha		mestská komunikácia	
občianske vybavenie nadregionálneho a regionálneho významu		mimourovňová križovatka	
rekreácia, cestovný ruch a šport		železničná trať - hlavná	
výrobná plocha		železničná trať - vedľajšia	
plocha technickej infraštruktúry dopravy		integrovany systém RHD	
poľnohospodárska výroba		stanica ZSR	
plocha špeciálneho určenia		stanica ZSR - nesamostatná	
plocha špecifickej zelene		zastávka ZSR	
vodná plocha, tok		pohraničná prechodová stanica	
lesopark		vodná cesta - Dunaj	
les		vodná cesta - Váh	
trávny porast		prístav	
močiar, slatina		kopa	
odvodnenia		vodné dielo	
zvlášty		prekladisko	
obec s rekreačnou funkciou		terminál kombinovanej prepravy	
hranica rekreačného územného celku		letisko	
zvernica, obora, bažantnica		ochranné pásmo letiska	
mestská pamiatková rezervácia, PRCA a jej ochranné pásmo (pláné a navrhované)		medzinárodná cykloturistická trasa (EURO VELO 08)	
pamiatková zóna a jej ochranné pásmo (pláné a navrhované)		významná cykloturistická trasa (podľa hierarchie v texte: Z1, Z2, Z3)	
národná kultúrna pamiatka (hrad, zručenia) a jej ochranné pásmo (pláné a navrhované)		ostatná cykloturistická trasa (podľa hierarchie v texte: Z4, Z5, D1, D2)	
múzeum, galéria a muzeálne expozície		maloplošné chránené územie	
územie s výzobou na kult.-hist. potenciál		veľkoplošné chránené územie	
kultúrno-historický potenciál - vážby na zahraničia		ramsarská lokalita	
osídlenie s výzobami na poľnohospodárstvo		chránené vtábie územie	
pásmo hygienickej ochrany vodného zdroja		mokrada národného významu	
ochranné pásmo prírodného liečivého zdroja - I. stupeň		územie európskeho významu	
ochranné pásmo prírodného liečivého zdroja - II. stupeň			
chránené územie geotermálnej energie			
geotermálny vrt			

	HRANICA KATASTRÁLNEHO ÚZEMIA MALÝ LAPÁŠ
	KATASTRÁLNE ÚZEMIE MALÝ LAPÁŠ
	HRANICA ZASTAVANÉHO ÚZEMIA OBCE MALÝ LAPÁŠ k 1.1.1990
	ZASTAVANÉ ÚZEMIE OBCE MALÝ LAPÁŠ
	I/51 - OBCHVAT VEĽKÝ LAPÁŠ - VARIANT A

OBJEDNÁVATEL: OBEC MALÝ LAPÁŠ, OKRES NITRA  
 SPRACOVATEĽ: NEUTRA - ARCHITEKTONICKÝ ATELIÉR, FARSKÁ 1, 949 01 NITRA, TEL.: 037/6579461  
 ZODP. PROJEKTANT: ING. ARCH. PETER MIZIA  
 KATASTRÁLNE ÚZEMIE: MALÝ LAPÁŠ  
 PROJEKTANT: ING. ARCH. ZUZANA GAJOVÁ



# 1

NÁZOV VÝKRESU: ŠIRŠIE VZŤAHY

MIERKA: 1:50 000  
 FORMÁT: 3 A4  
 DÁTUM: 08 / 2021